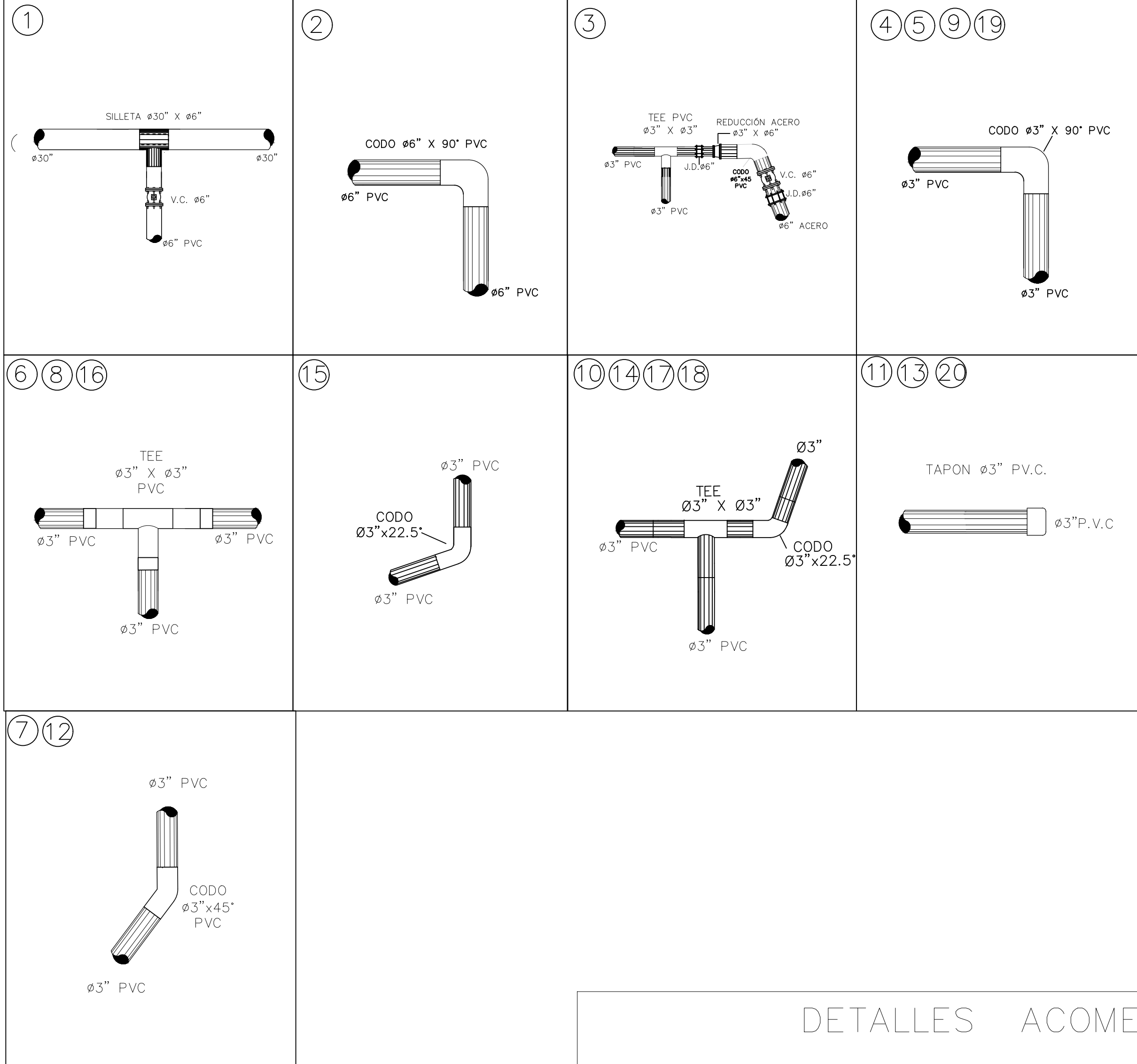
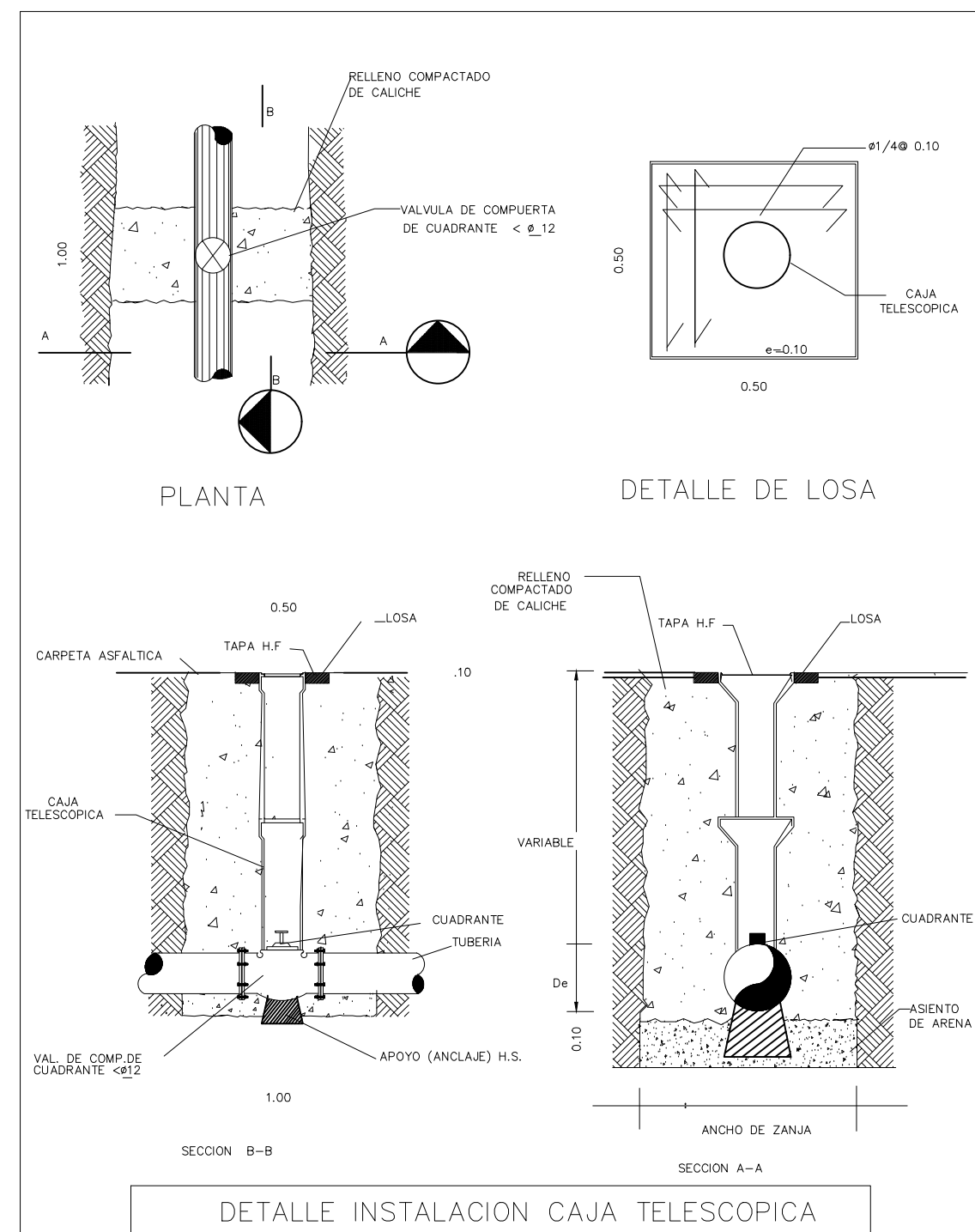
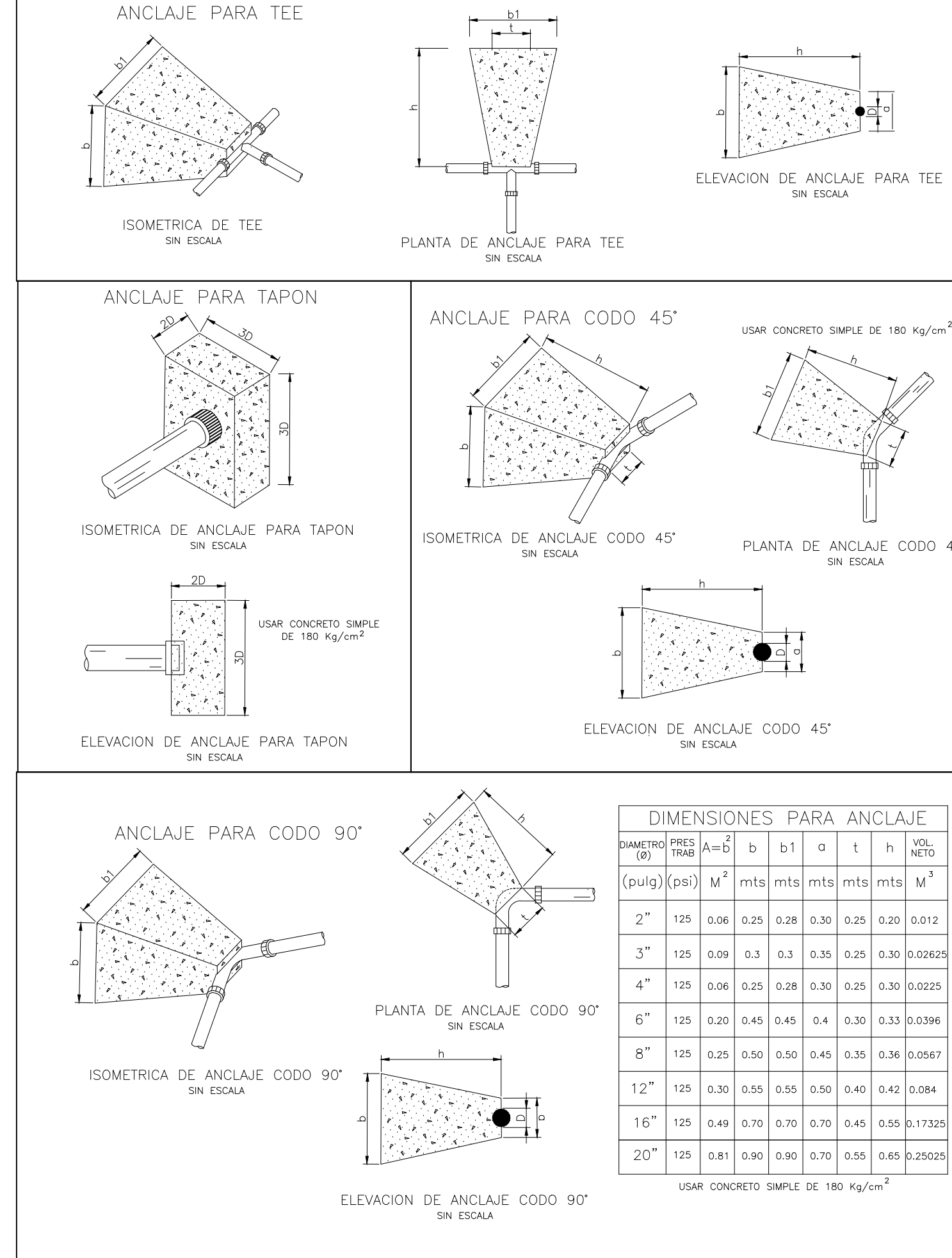


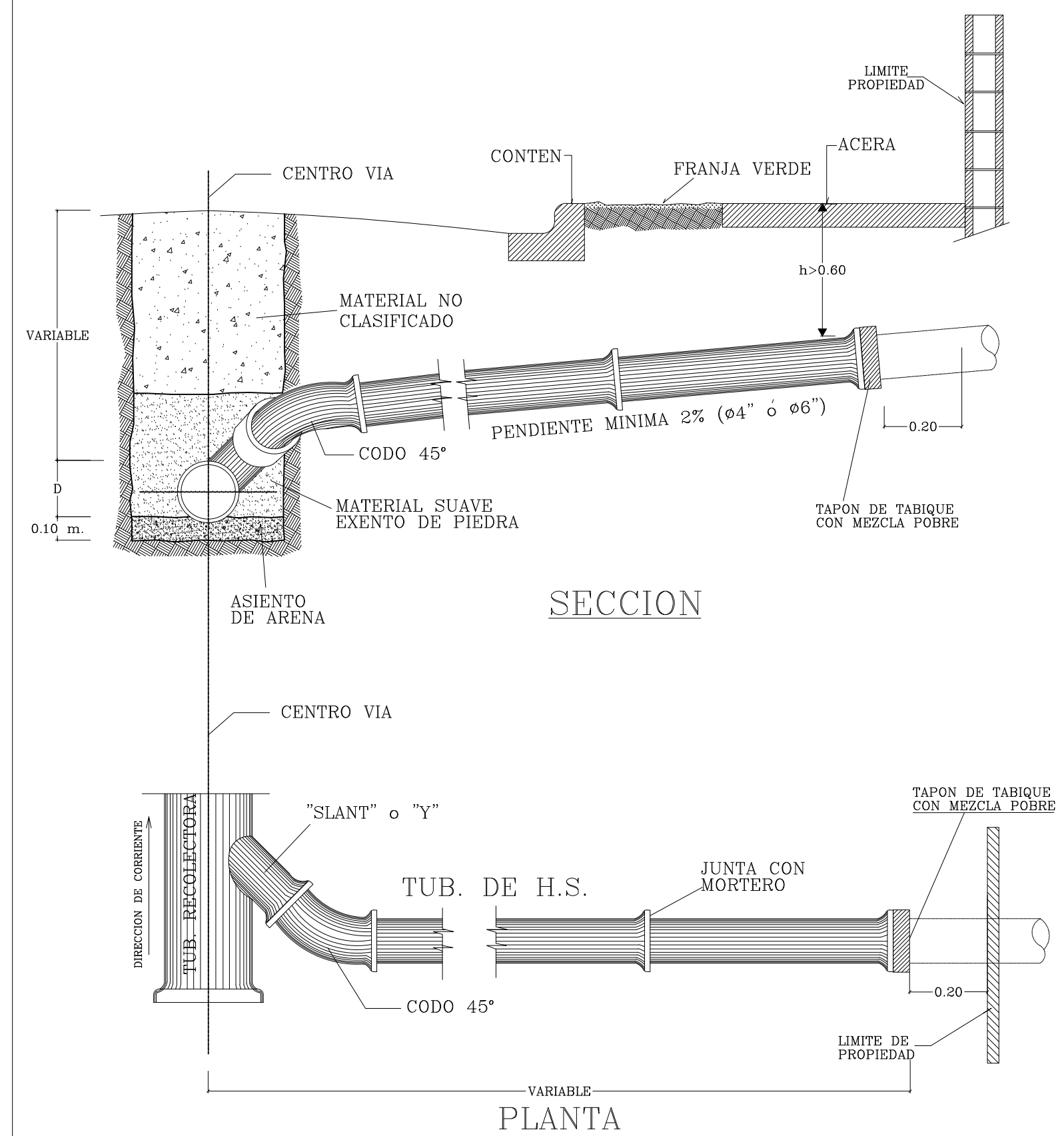
DETALLES DE NUDOS



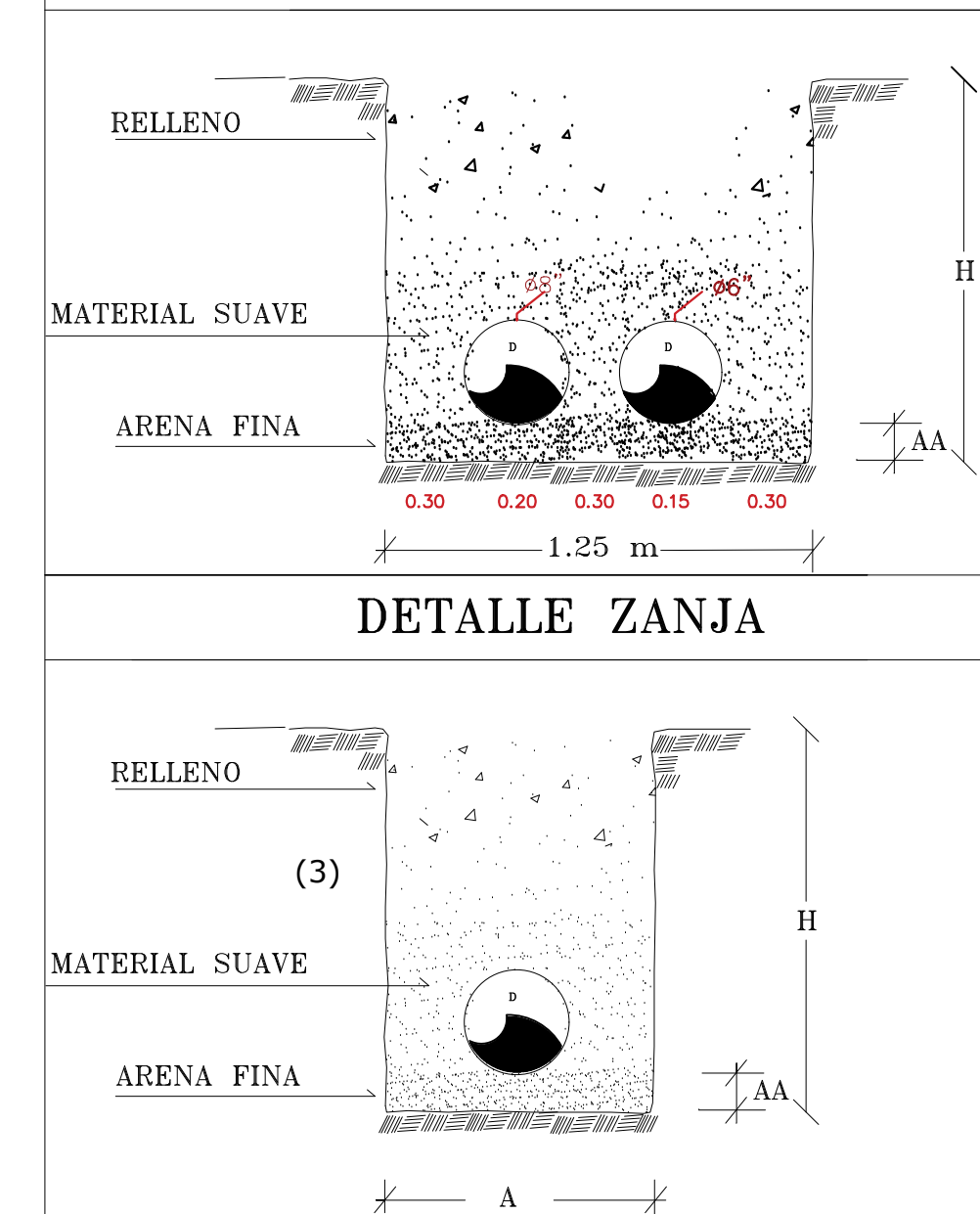
DETALLES DE ANCLAJE



DETALLES ACOMETIDA



DETALLE ZANJA



CORPORACION DEL ACUEDUCTO Y ALCANTARILLADO DE SANTO DOMINGO (C.A.A.S.D.) DIRECCION DE INGENIERIA DEPTO. DE ESTUDIOS Y PROYECTOS DIVISION DE TOPOGRAFIA			
RED DE DISTRIBUCION DE AGUA POTABLE PARA ABASTECER EL PROYECTO "ARENOSO 246", KM 17 AUTOPISTA DUARTE, MUNICIPIO LOS ALCARIZOS PROVINCIA SANTO DOMINGO DOMINGO.			
DISEÑO: DAMEL MARTINEZ REYNOSO CALCULO: DAMEL MARTINEZ REYNOSO DIBUJO: FERNANDO BERROA REVISION: DEPTO. DE INGENIERIA	ESCALA: 1:800 FECHA: 28/8/2020	ZONA XII SECTOR 18 PLANO No. 2	2
DIRECTOR DE INGENIERIA APROBADO	INGENIERO DE INGENIERIA APROBADO		