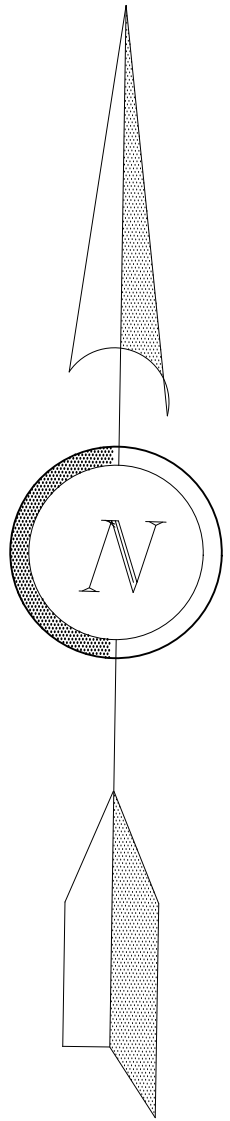
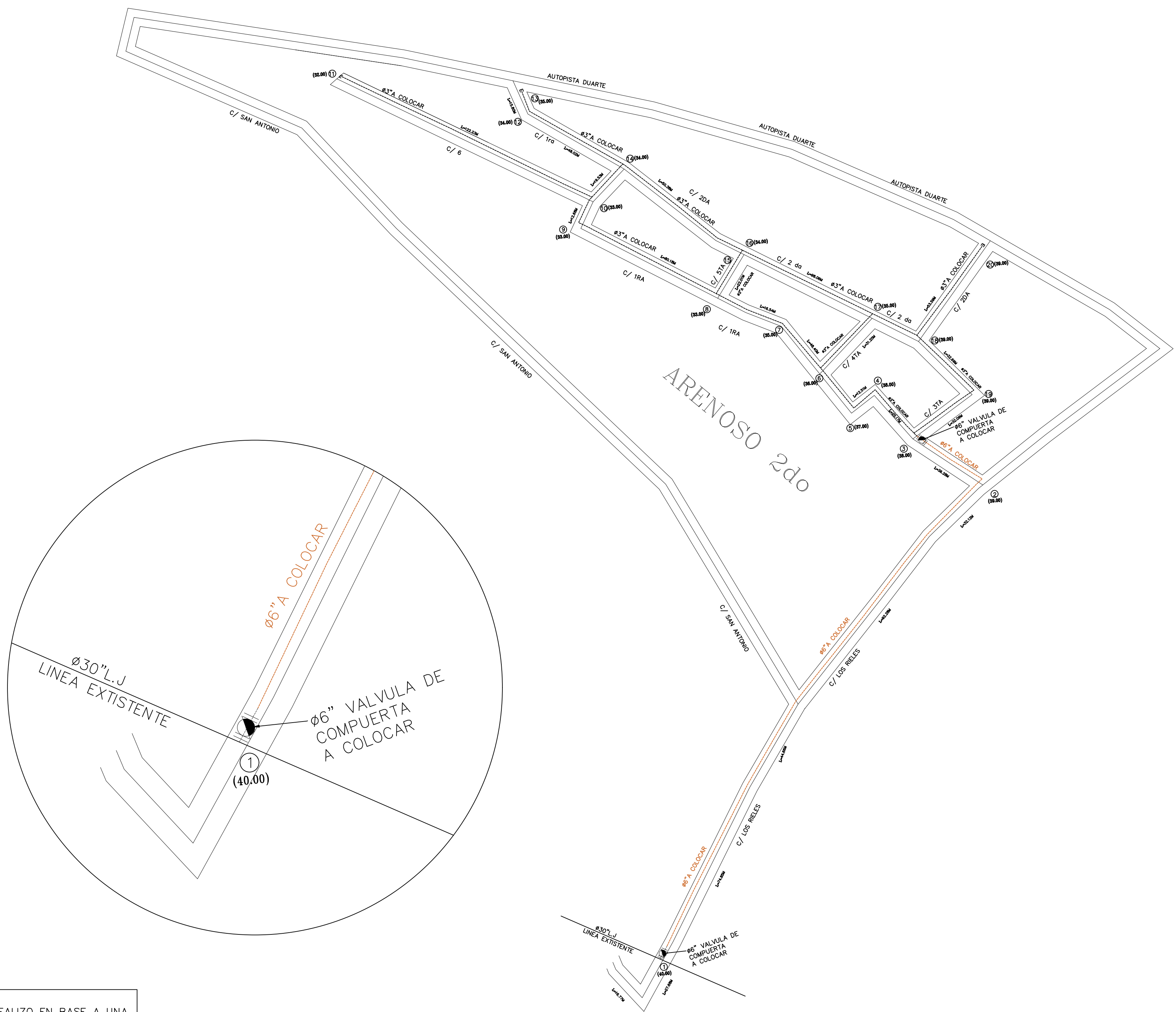


UBICACION



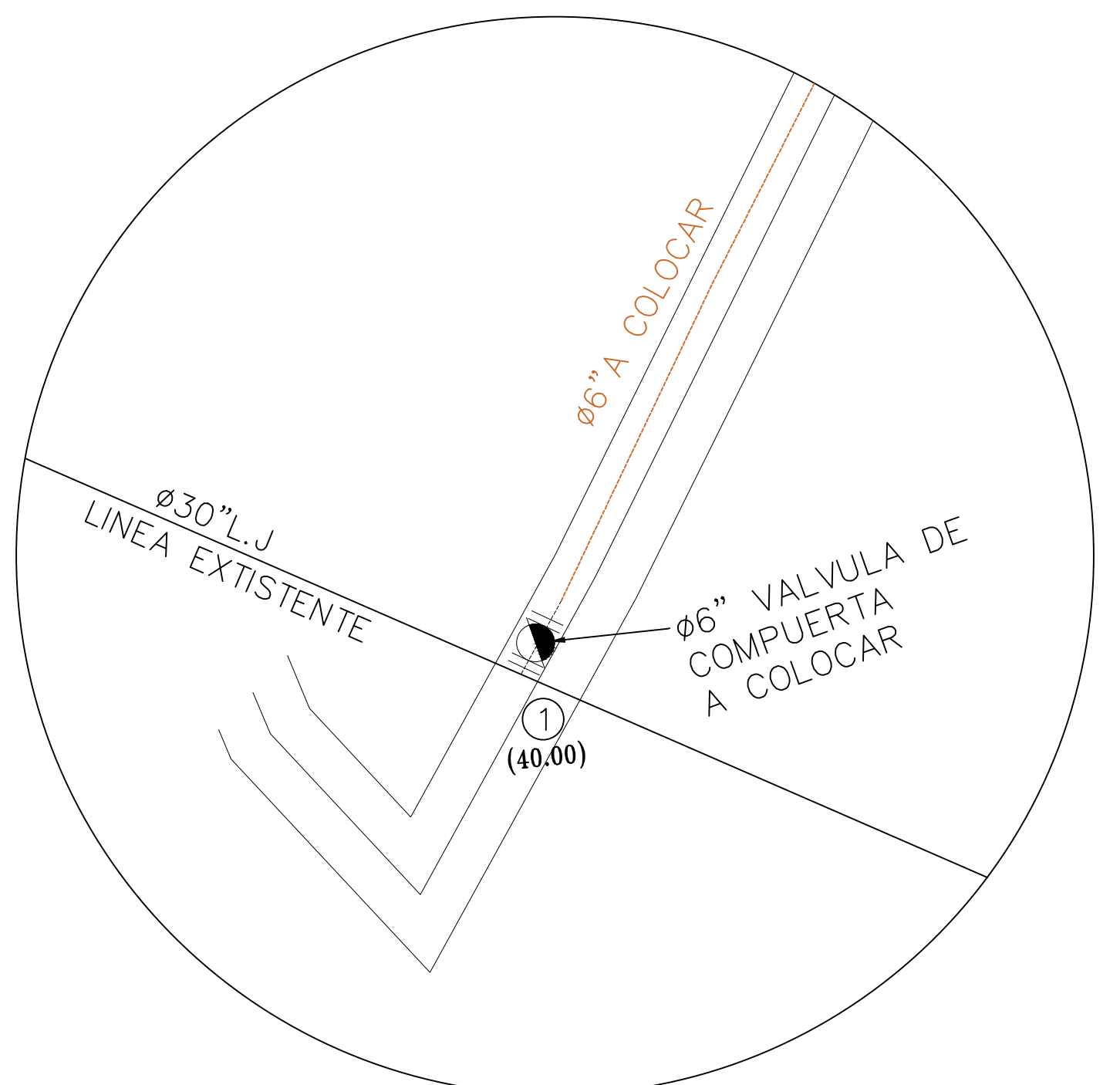
G: \ARENOSO 2.jpg

COORDENADAS
 18° 32' 08.71" N
 70° 01' 1.00" O



LEYENDA

ø3"	—	TUBERIAS A COLOCAR
ø6"	—	TUBERIAS A COLOCAR
ø30"	—	TUBERIA EXISTENTE
	—	ø4" VALVULA DE COMPUERTA A COLOCAR
(38.00)	—	COTAS
②	—	NUDOS



NOTA:
 EL DISEÑO SE REALIZO EN BASE A UNA IMAGEN SATELITAL (GOOGLE EARTH), ES RESPONSABILIDAD DEL CONTRATISTA LA ELABORACION DE UN PLANO AS- BUILT GEOREFERENCIADO CON LA LOCACION DE LAS TUBERIAS Y VALVULAS.

CORPORACION DEL ACUEDUCTO Y ALCANTARILLADO DE SANTO DOMINGO (C.A.S.D.) DIRECCION DE INGENIERIA DEPTO. DE ESTUDIOS Y PROYECTOS DIVISION DE TOPOGRAFIA	
RED DE DISTRIBUCION DE AGUA POTABLE PARA ABASTECER EL PROYECTO "ARENOSO 2do", KM 17 AUTOPISTA DUARTE, MUNICIPIO LOS ALCARIZOS PROVINCIA SANTO DOMINGO DOMINGO.	
DISEÑO: DAMEL MARTINEZ REYNOSO CALCULO: DAMEL MARTINEZ REYNOSO DIBUJO: FERNANDO BERROA REVISION: DEPTO. DE INGENIERIA	ZONA XII SECTOR 18 FECHA: 28/8/2020 PLANO No. 1/2
DIRECTOR DE INGENIERIA APROBADO	ENC. DEPTO. DE INGENIERIA APROBADO